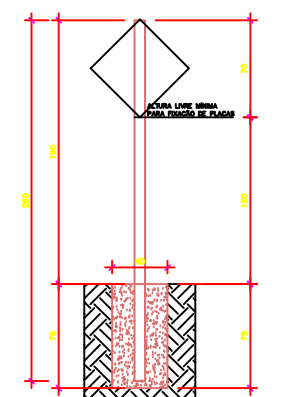
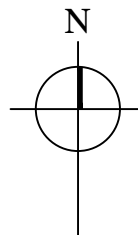
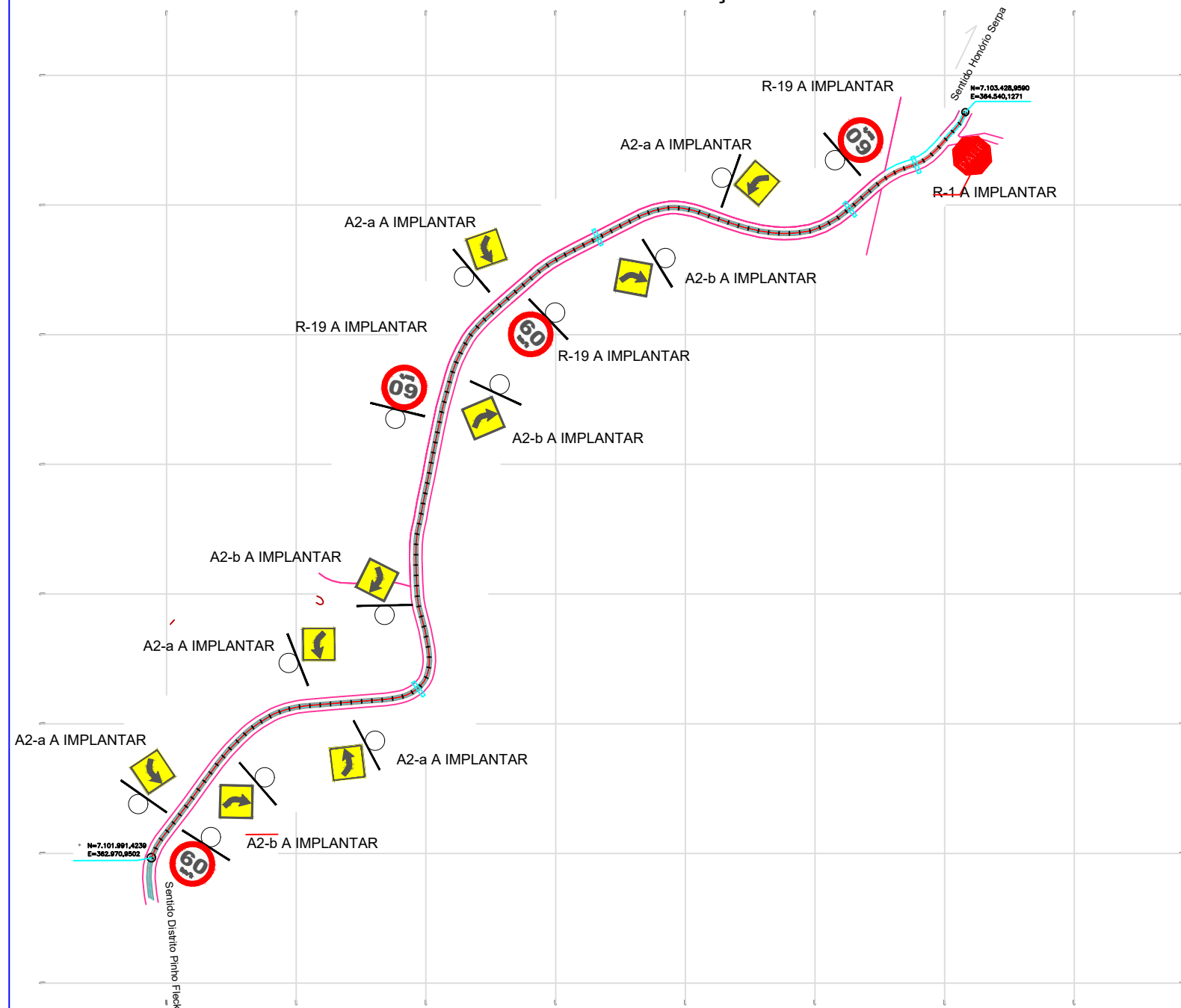



SINALIZAÇÃO




SUPORTE DE MADEIRA 3"x3"x3" FIXADA EM BASE DE CONCRETO DE 40x40x75cm CxLxH;

SUPORTE PARA PLACAS DE SINALIZAÇÃO
ESCALA: 1:25



DIVISÃO DE FLUXO – SIMPLES CONTÍNUA
ESCALA: 1:200



DIVISÃO DE FLUXO – DUPLA CONTÍNUA
ESCALA: 1:200

MODELO								
CODIGO	A1-a	A1-b	A2-a	A2-b	R-19	R-1	SUPORTE	
QUANTIDADE	05	04	05	04	04	01	14	TOTAL
ÁREA m²	1,25m²	1,00m²	1,25m²	1,00m²	0,80m²	0,30m²	-	3,35m²

PLACAS DE SINALIZAÇÃO
ESCALA: 1:20

MUNICÍPIO DE HONÓRIO SERPA - PR			
COORDENADAS GEOGRÁFICAS			
Ponto Chico Polícia	22J 364.540,121 E	7.103.428,959 S	UTM
Ponto final faz. Calgaro	22J 362.970,950 E	7.101.991,423 S	UTM

PAVIMENTAÇÃO ASFÁLTICA SOBRE LEITO NATURAL

ESTRADA RURAL PINHO FLECK – TRECHO FAZENDA CATANI.
Área a pavimentar: 2.485,00 x 6,00 = 14.910,00 m²

- SINALIZAÇÃO VERTICAL
- SINALIZAÇÃO HORIZONTAL
- SUPERELEVÇÃO

		PREFEITURA MUNICIPAL DE HONÓRIO SERPA HONÓRIO SERPA - PR RUA ELPIDIO DOS SANTOS N 541 - TEL: (46) 3245 - 1130 CNPJ: 05.585.444/0001-42	
OBRA PAVIMENTAÇÃO ASFÁLTICA	LOCALIZAÇÃO ESTRADA PINHO FLECK	ESCALA INDICADA	ESCALA 39.000,00 M2
RESPONSÁVEL TÉCNICO RENATO COSTELLA DDD/END. CIVIL, CREA - PR-187116/D		RESPONSÁVEL TÉCNICO JOÃO CARLOS GARBIN Prefeito Municipal	
DESENVOLVIMENTO BRÁULIO NOÉ VALLE JUNIOR ENGENHEIRO AGRÔNOMO, CREA - 14837/D		DATA 10/06/2025	

03/03