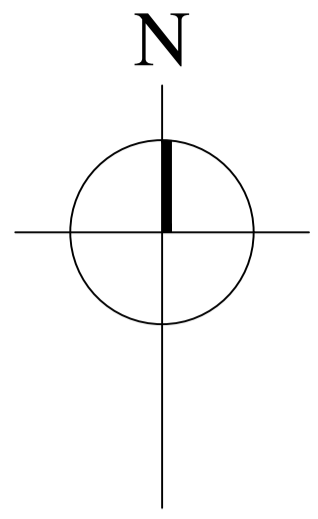
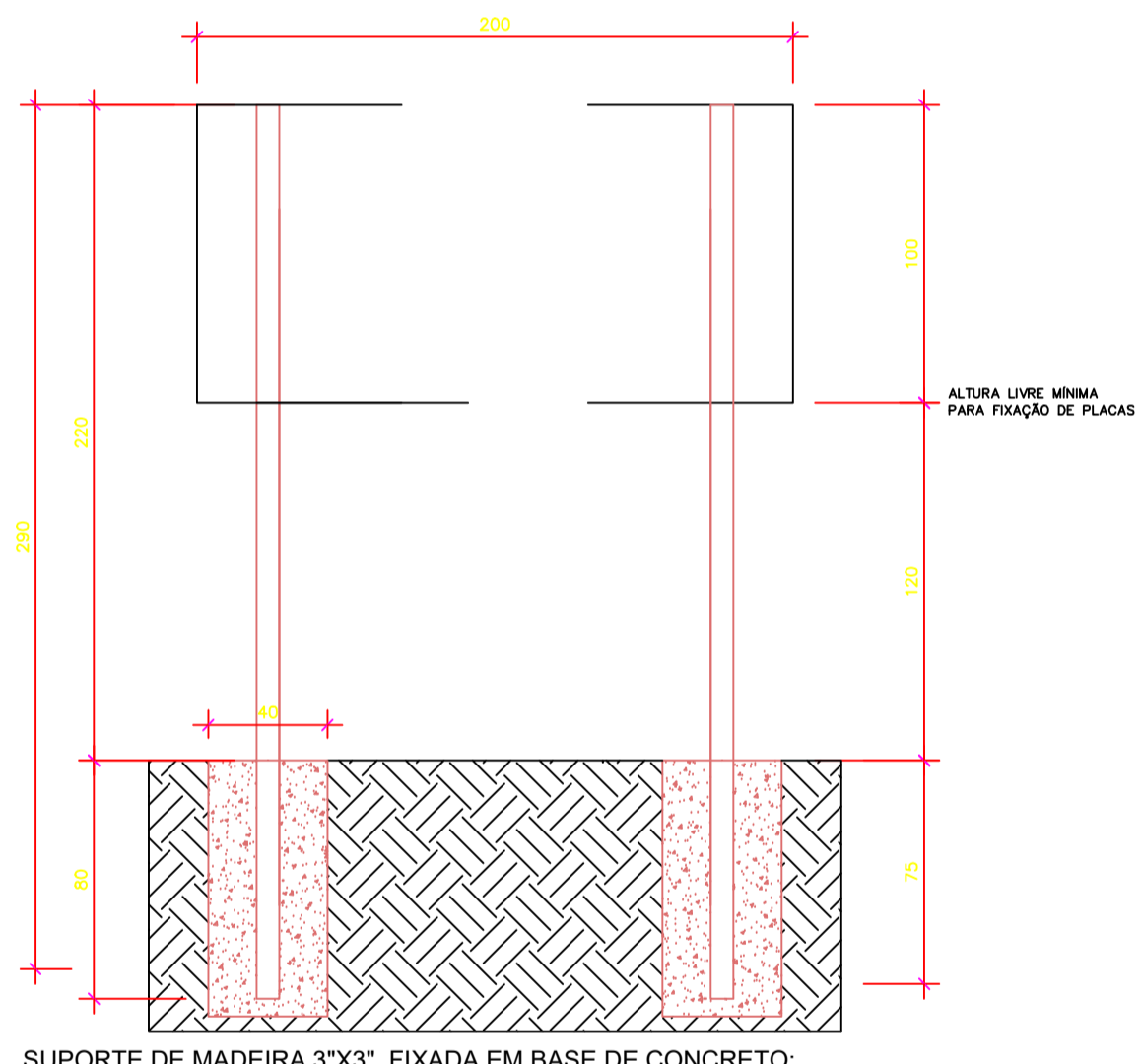
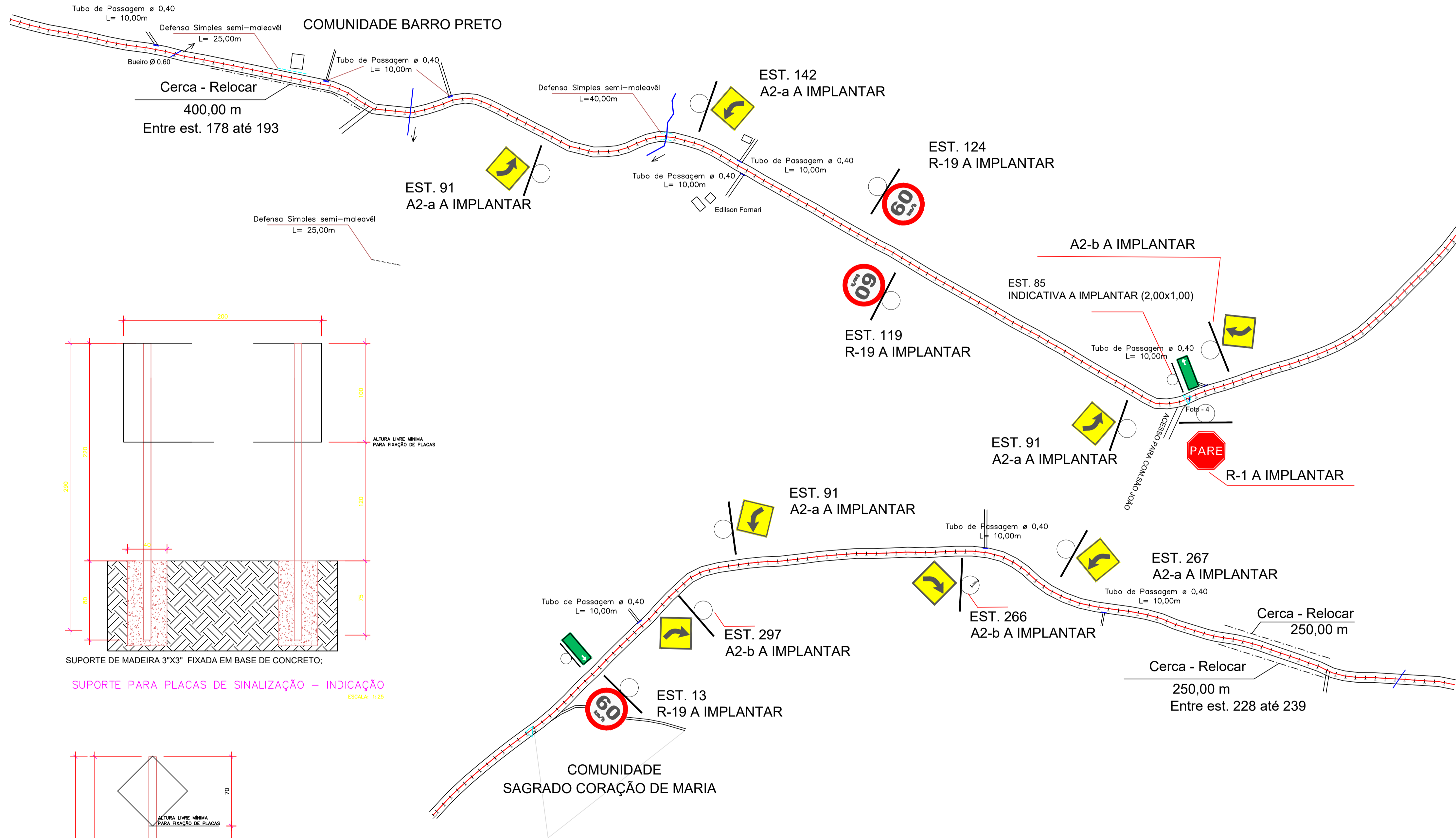


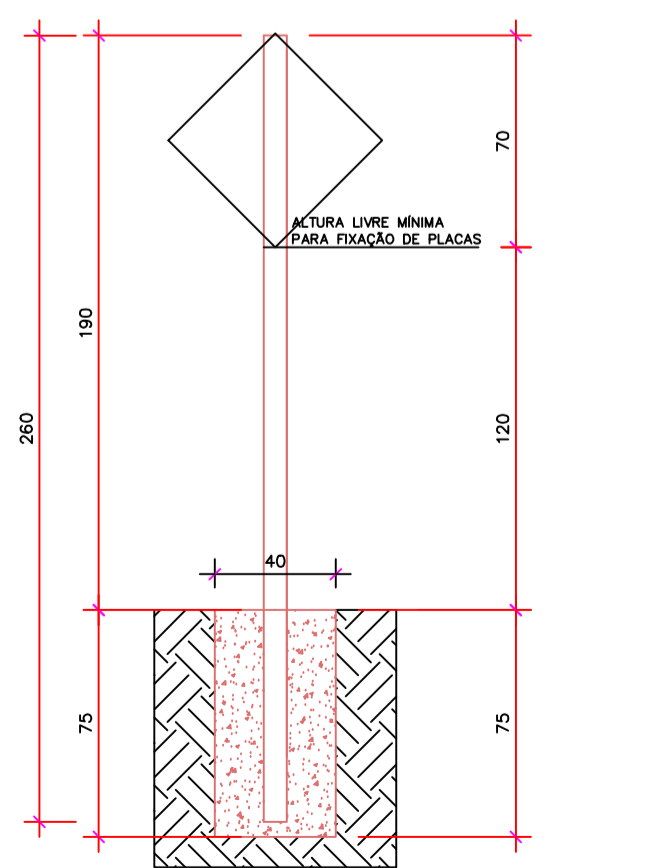
PAVIMENTAÇÃO ASFÁLTICA SOBRE LEITO NATURAL
 ESTRADA RURAL ENTRE CIDADE E A COM. SAGRADO CORAÇÃO DE MARIA;
 Área a pavimentar: 6.500,00 x 6,00 = 39.000,00m²



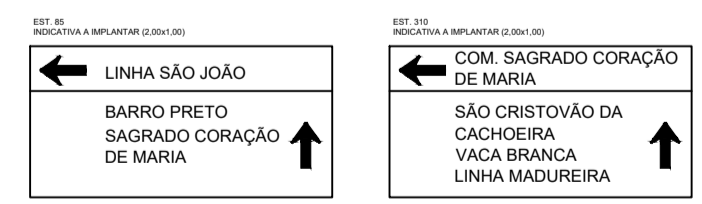
SINALIZAÇÃO



SUPORTE PARA PLACAS DE SINALIZAÇÃO - INDICAÇÃO
 ESCALA: 1:25



SUPORTE PARA PLACAS DE SINALIZAÇÃO
 ESCALA: 1:25



MODELO										TOTAL
CÓDIGO	A1-a	A1-b	A2-a	A2-b	R-19	A3-a	R-1	INDICATIVA	SUPORTE	
QUANTIDADE			05	05	04		01	02	19	
ÁREA m ²			1,25m ²	1,25m ²	0,80m ²		0,30m ²	4,00m ²		7,60m ²

PLACAS DE SINALIZAÇÃO
 ESCALA: 1:20

MUNICÍPIO DE HONÓRIO SERPA - PR			
COORDENADAS GEOGRÁFICAS			
Ponto de Partida Agrodal	22J 360.705,252 E	7.108.042,972 S UTM	
Ponto final Sagrado	22J 355.303,031 E	7.107.467,978S UTM	

PAVIMENTAÇÃO ASFÁLTICA SOBRE LEITO NATURAL

ESTRADA RURAL ENTRE CIDADE E A COM. SAGRADO CORAÇÃO DE MARIA.
 Área a pavimentar: 6.500,00 x 6,00 = 39.000,00m²

		PREFEITURA MUNICIPAL DE HONÓRIO SERPA HONÓRIO SERPA - PR RUA ELÍDIO DOS SANTOS N 541 - TEL: (46) 3245 - 1130 CNPJ: 05.585.444/0001-42	
OBRA PAVIMENTAÇÃO ASFÁLTICA	LOCALIZAÇÃO COM. SAGRADO CORAÇÃO DE MARIA	ESCALA INDICADA	ESCALA REAL
ESPECIFICAÇÃO PAVIMENTAÇÃO ASFÁLTICA ESTRADA RURAL - CIDADE ATÉ COM. SAGRADO CORAÇÃO DE MARIA	ÁREA A SER PAVIMENTADA 39.000,00 M ²	05/06	
RESPONSÁVEL TÉCNICO RENATO COSTELLA ENGENHEIRO CIVIL, CREA - PR-187115/D	PREFEITO MUNICIPAL JOÃO CARLOS GARBIN	MUNICÍPIO DE HONÓRIO SERPA CNPJ: 05.585.444/0001-42	DATA 10/06/2025