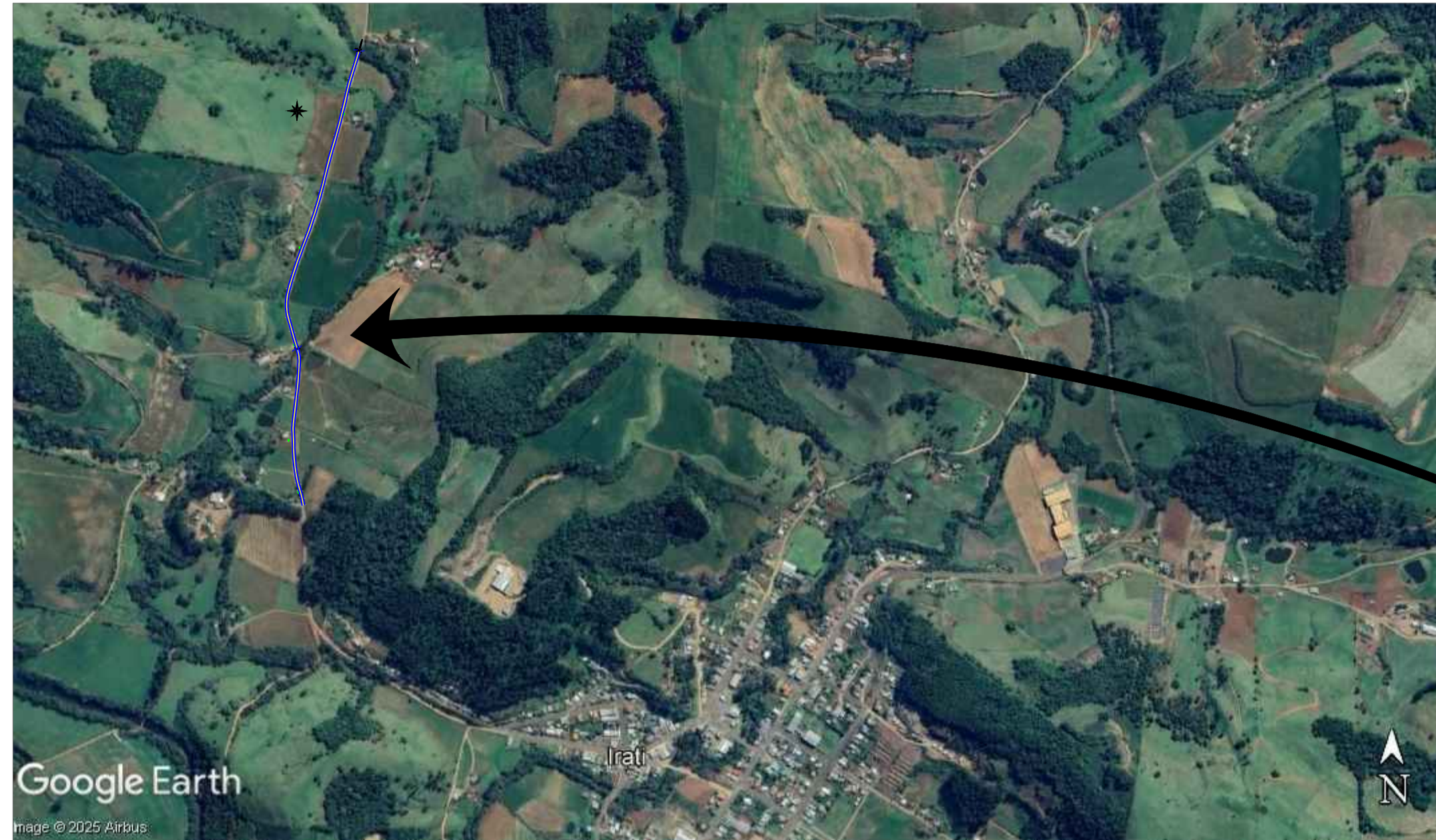
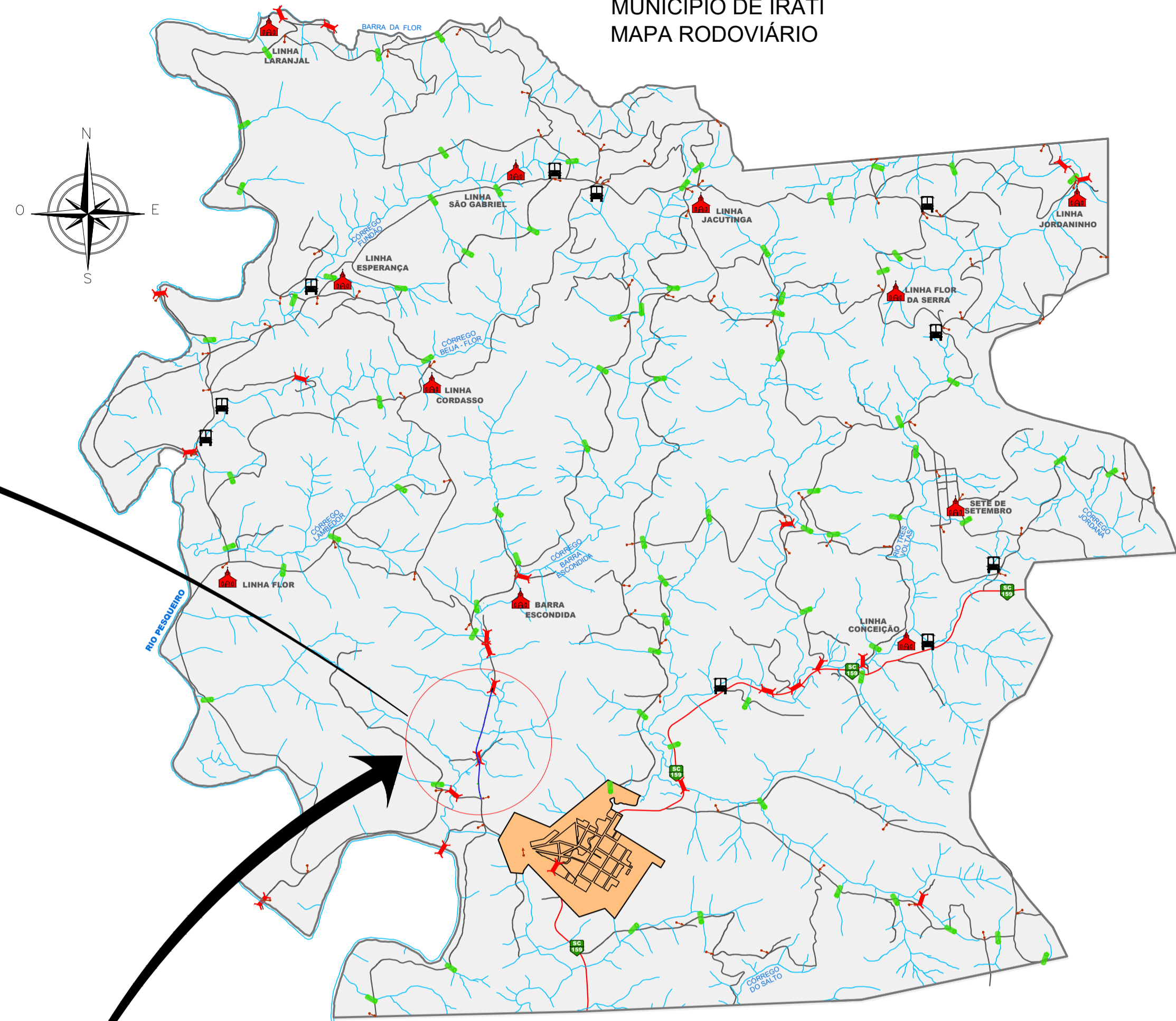


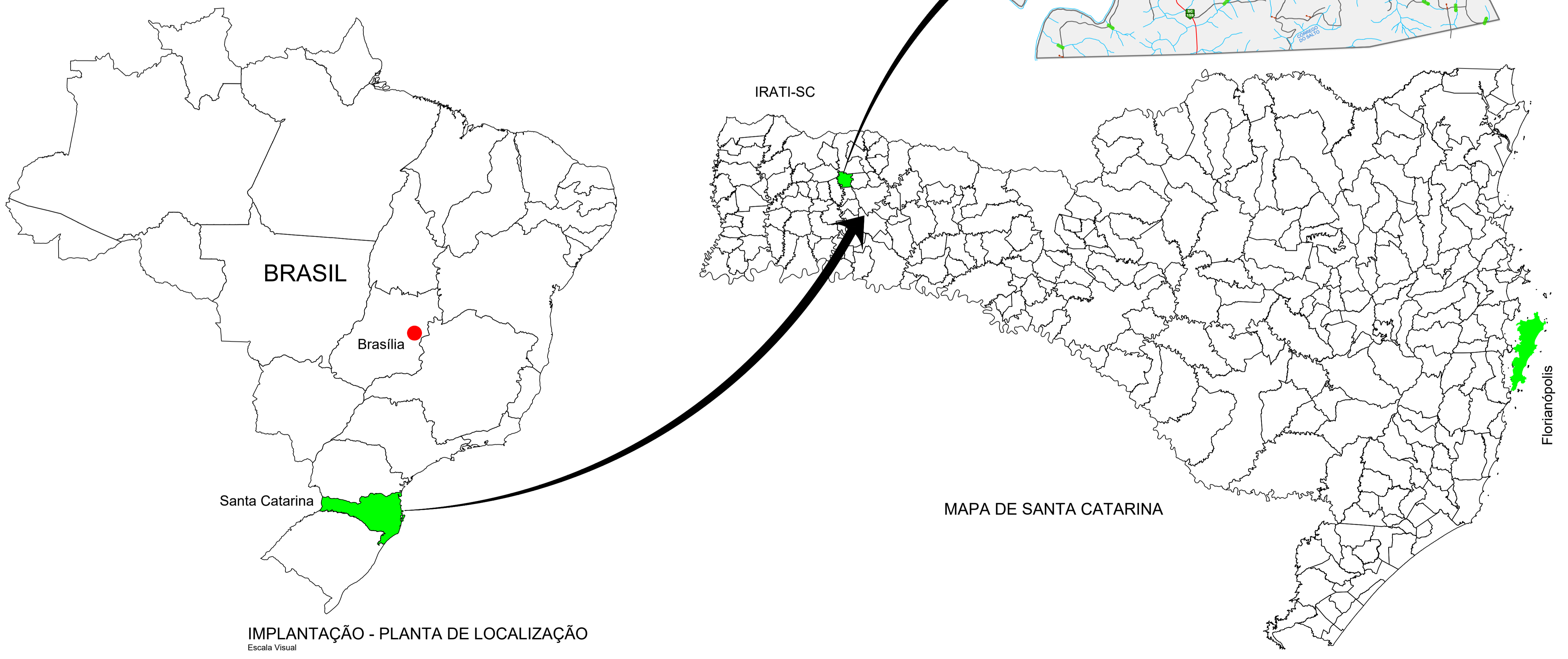
LOCAL IMPLANTAÇÃO DA PAVIMENTAÇÃO



MUNICÍPIO DE IRATI  
MAPA RODOVIÁRIO




IRATI-SC

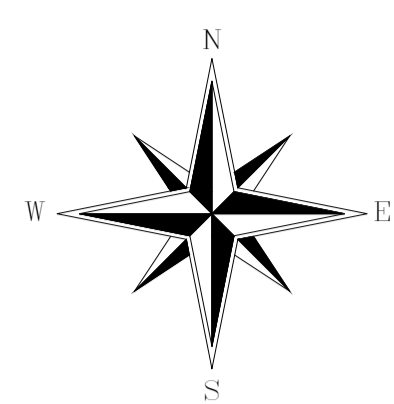


MAPA DE SANTA CATARINA

IMPLANTAÇÃO - PLANTA DE LOCALIZAÇÃO  
Escala Visual

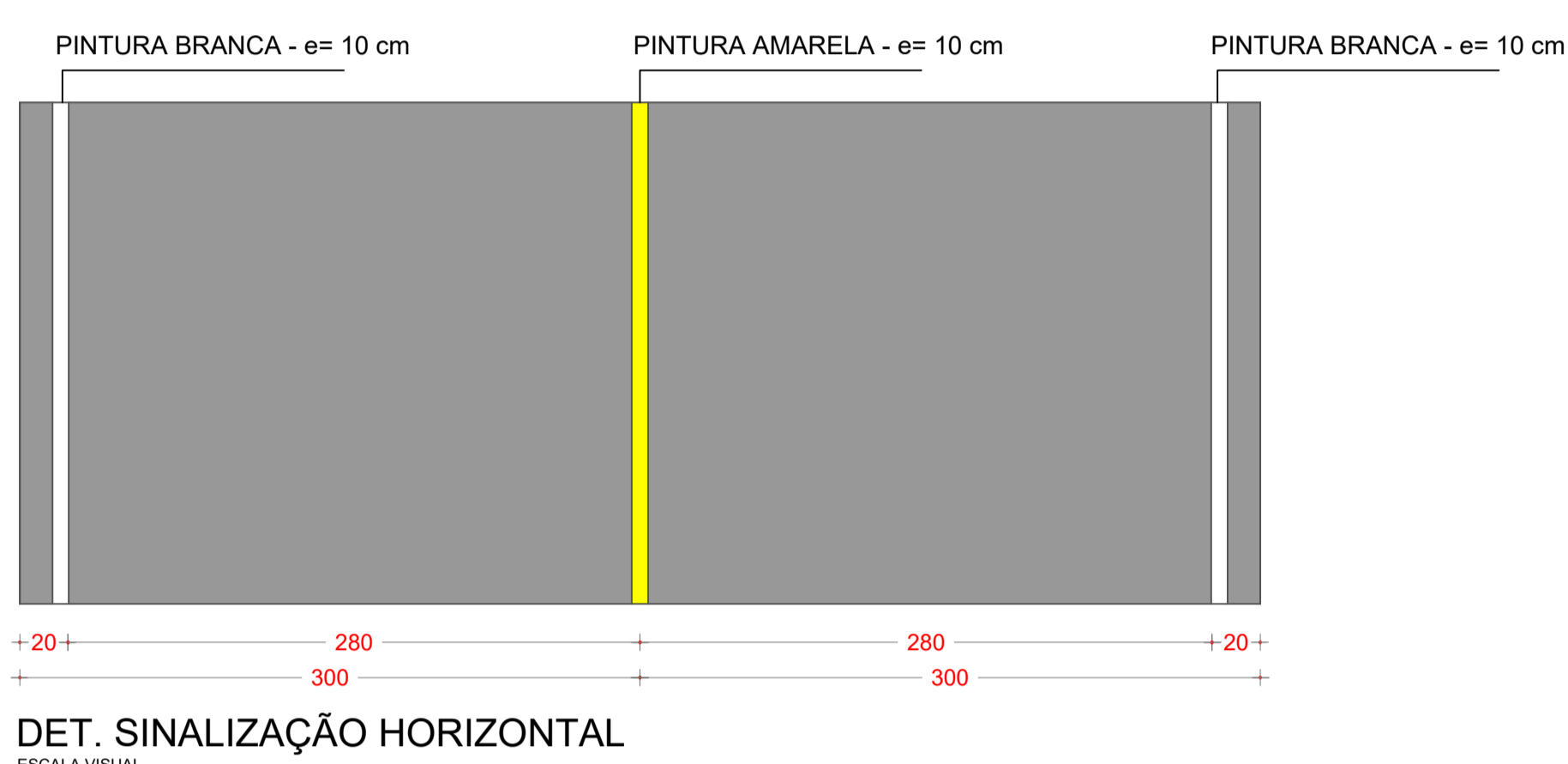
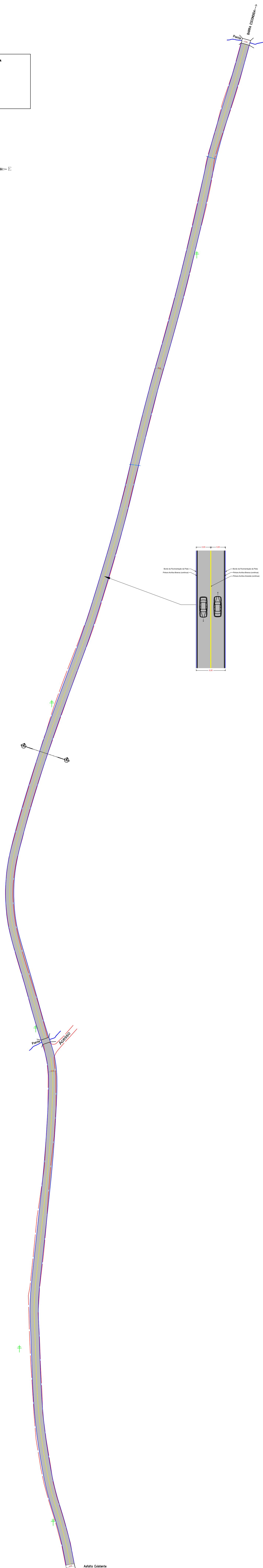
APROVAÇÃO/CARIMBO:	
	
PROJETO:	<b>GEOMÉTRICO</b>
OBRA:	<b>PAVIMENTAÇÃO ASFÁLTICA SOBRE LEITO NATURAL ACESSO COM. BARRA ESCONDIDA</b>
ENDEREÇO:	ACESSO COMUNIDADE BARRA ESCONDIDA ÁREA RURAL - IRATI-SC
PROPRIETÁRIO:	ODIRLEI CARLOS BERGAMASCHI:02373759900 2026.04.30.08:20:14 -03'00" PREFEITURA MUNICIPAL DE IRATI - SC CNPJ: 05.990.230/0001-51
RESPONSÁVEL TÉCNICO:	Engº Civil Amarildo M. Ribeiro - CREA-SC 156004-7
RESPONSÁVEL TÉCNICO:	JAISON RENAN DOS SANTOS:10341435-992 Assinado de forma digital por JAISON RENAN DOS SANTOS:10341435-992 Engº Civil Jaison R. dos Santos - CREA-SC 178513-5
RESPONSÁVEL TÉCNICO:	Engº Eletricista Charlan Smaniotto Luzzatto - CREA-SC 127695-8
DESENHO CAD:	Eliveltro Jesus Passini - CFT-0131130400
DESCRIÇÃO	IMPLANTAÇÃO - PLANTA DE LOCALIZAÇÃO PRANCHA: <b>GEO.01/03</b>
ÁREA TOTAL:	6.723,40m²
ESCALA:	INDICADA
CONTATO:	E-MAIL: amnoroste@amnoroste.org.br - TEL: (49)3344-1991

PROJETO: IMPLANTAÇÃO DE PAVIMENTAÇÃO ASFÁLTICA SOBRE LEITO NATURAL - BARRA ESCONDIDA - IRATI - SC  
 Nº PROJETO: 02/03  
 Nº CADASTRO: 1.000.000  
 DATA: 20/06/2024  
 LOCAL: BR 101 - KM 103+000 - IRATI - SC  
 LAYOUT: 02/03

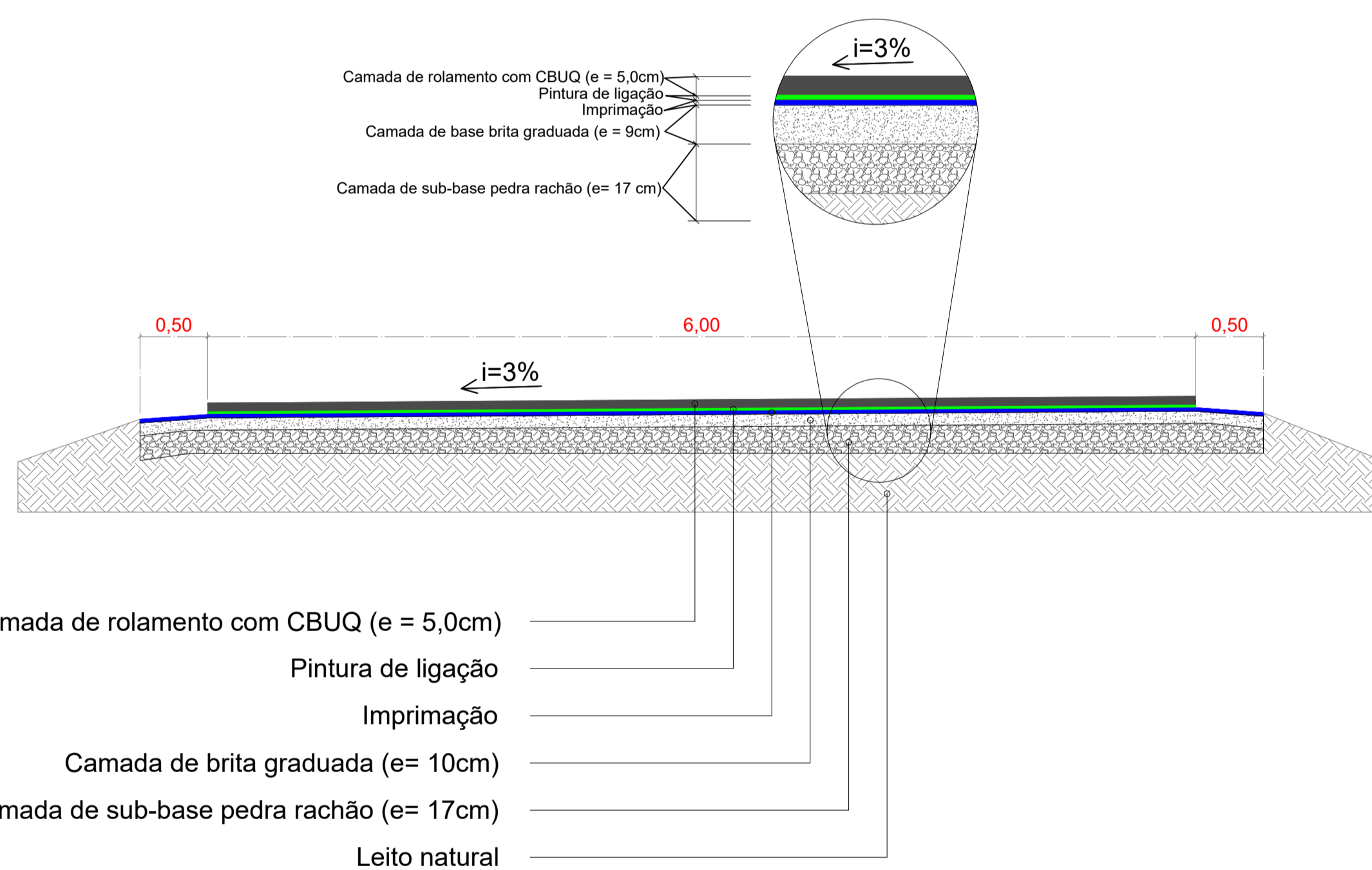


**CONVENÇÕES**

- Leito Estrada Existente
- Bordo da Pavimentação da Pista
- Tubo ø40mm Existente
- + Poste de Energia Existente
- Pintura Acrílica Amarela - e=10cm (contínua)
- Pavimentação com CBUQ, sobre Leito Natural, e= 5cm - Área = 6.723,40m<sup>2</sup>



DET. SINALIZAÇÃO HORIZONTAL  
 ESCALA VISUAL

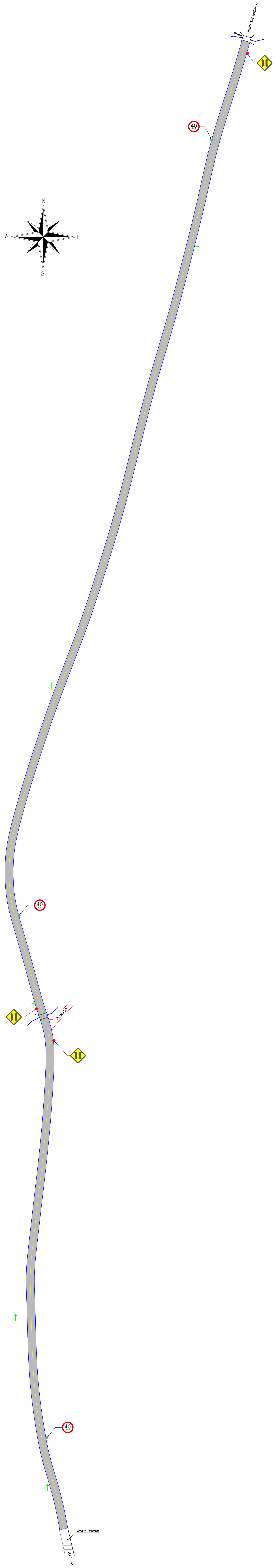
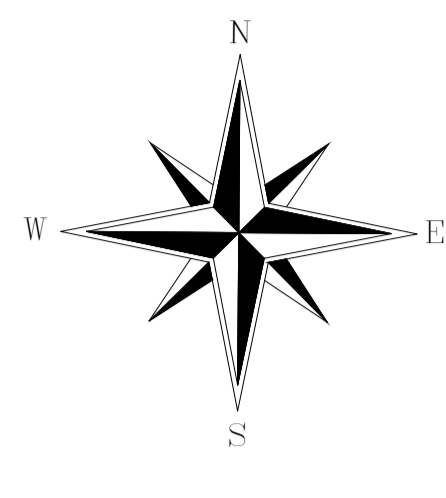


**CORTE AA**  
 ESCALA VISUAL

**IMPLANTAÇÃO - PLANTA TÉCNICA**  
 ESTACA 0,000 ATÉ 56+0,566  
 Escala 1/1000  
 Área = 6.723,40m<sup>2</sup>

APROVAÇÃO/CARIMBO:	
<b>AMNOROESTE</b> ASSOCIAÇÃO DOS MUNICÍPIOS DO NOROESTE DE SANTA CATARINA	
PROJETO:	<b>GEOMÉTRICO</b>
OBRA:	<b>PAVIMENTAÇÃO ASFÁLTICA SOBRE LEITO NATURAL ACESSO COM. BARRA ESCONDIDA</b>
ENDEREÇO:	ACESSO COMUNIDADE BARRA ESCONDIDA ÁREA RURAL - IRATI - SC
PROPRIETÁRIO:	ODRILEI CARLOS BERGAMASCHI02373759900 2026.04.30.0843.006 - 03107
RESPONSÁVEL TÉCNICO:	Engº Civil Amarildo M. Ribeiro - CREA-SC 156004-7
RESPONSÁVEL TÉCNICO:	Engº Civil Jaison R. dos Santos - CREA-SC 178513-5
RESPONSÁVEL TÉCNICO:	Engº Eletricista Charlan Smaniotto Luzzatto - CREA-SC 127695-8
DESENHO CAD:	Eliverto Jesus Passini - CFT-0131130400
DESCRIÇÃO:	IMPLANTAÇÃO - PLANTA TÉCNICA SIMBIOLOGIA DETALHES
PRANCHA:	<b>GE0.02/03</b>
ÁREA TOTAL:	6.723,40m <sup>2</sup>
ESCALA:	INDICADA
CONTATO:	E-MAIL: amnoroste@amnoroste.org.br - TEL: (49)3344-1991





**CONVENÇÕES**

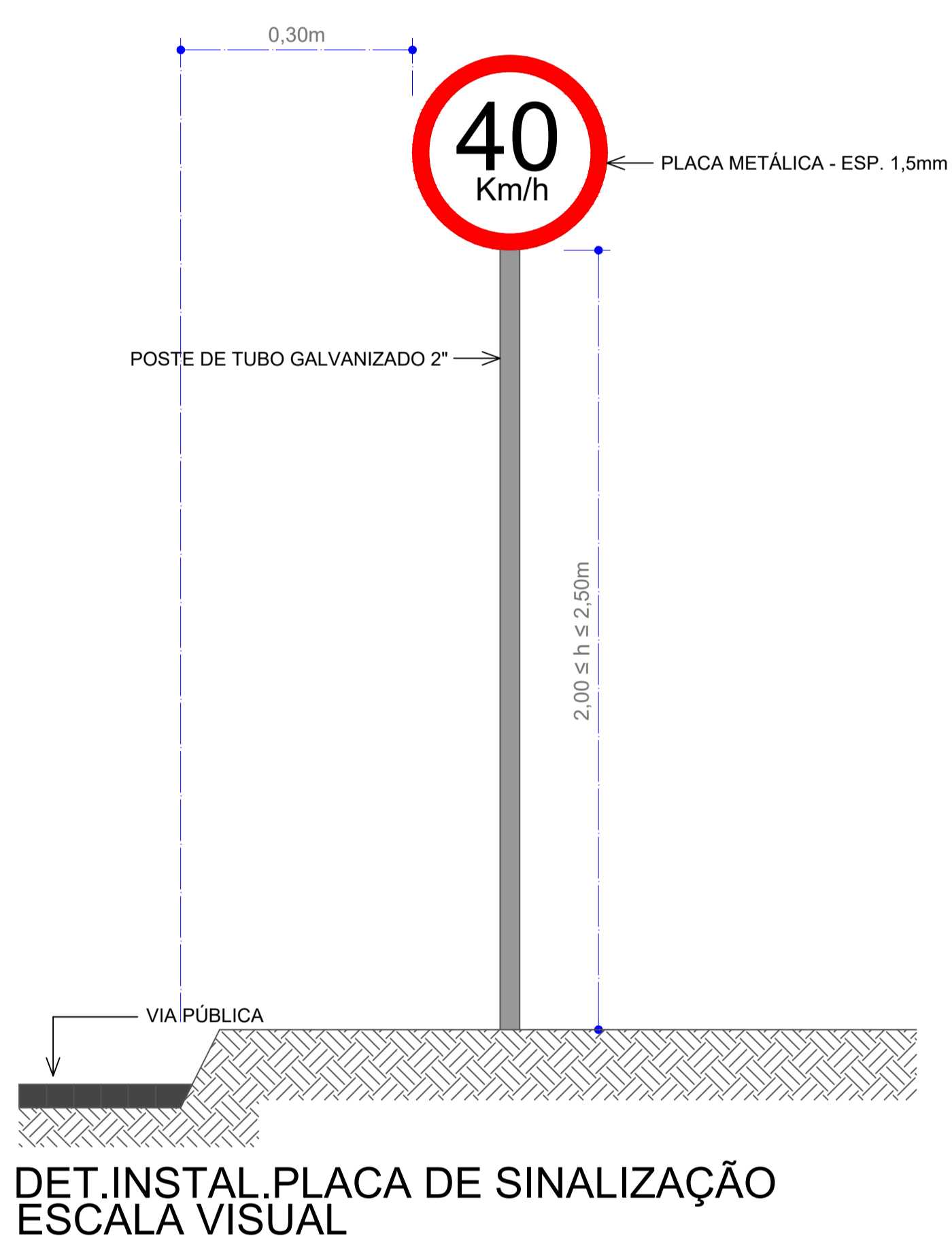
- Placa A-22 - Ponte Estreita
- Placa R-19 - Velocidade Máxima Permitida 40 km/h

R-19: Velocidade Máxima Permitida			
Forma	Cor		
Circular	Fundo	Branca	
	Orla	Vermelha	
	Letras	Preta	
Via	Diâmetro (m)	Tarja (m)	Orla (m)
Urbana	0,50	0,075	0,075

DETALHE PLACA R-19  
ESCALA

A22: Ponte Estreita			
Forma	Cor		
Losangulo	Fundo	Amarelo	
	Símbolo	Preto	
	Orla interna	Preto	
Orla externa	Amarelo		Preto
Letras	Preto		
Via	Lado (m)	Orla int. (m)	Orla ext. (m)
Urbana	0,50	0,028	0,014

DETALHE PLACA A22  
ESCALA



**IMPLANTAÇÃO - PLANTA SINALIZAÇÃO VIÁRIA**

Escala 1/100

APROVAÇÃO/CARIMBO:

PROJETO: **SINALIZAÇÃO VIÁRIA**

OBRA: **PAVIMENTAÇÃO ASFÁLTICA SOBRE LEITO NATURAL ACESSO COM. BARRA ESCONDIDA**

ENDEREÇO: **ACESSO COMUNIDADE BARRA ESCONDIDA ÁREA RURAL - IRATI-SC**

PROPRIETÁRIO: **ODRILEI CARLOS BERGAMASCHI 20268430 08:45:05 -0300**      **PREFEITURA MUNICIPAL DE IRATI - SC CNPJ: 06.992.230/0001-01**

RESPONSÁVEL TÉCNICO: **Engº Civil Amarildo M. Ribeiro - CREA-SC 156004-7**

RESPONSÁVEL TÉCNICO: **Engº Civil Jaison R. dos Santos - CREA-SC 178513-5**

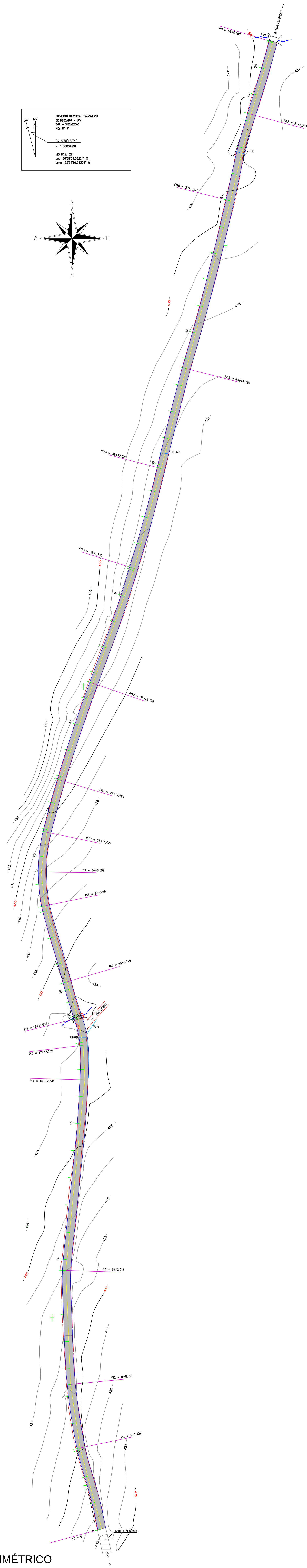
RESPONSÁVEL TÉCNICO: **Engº Eletricista Charlan Smaniotto Luzzatto - CREA-SC 127695-8**

DESENHO CAD: **Eiveltro Jesus Passini - CFT-0131130400**


DESCRIÇÃO: **IMPLANTAÇÃO - PLANTA SINALIZAÇÃO VIÁRIA**      PRANCHA: **SV.01/01**

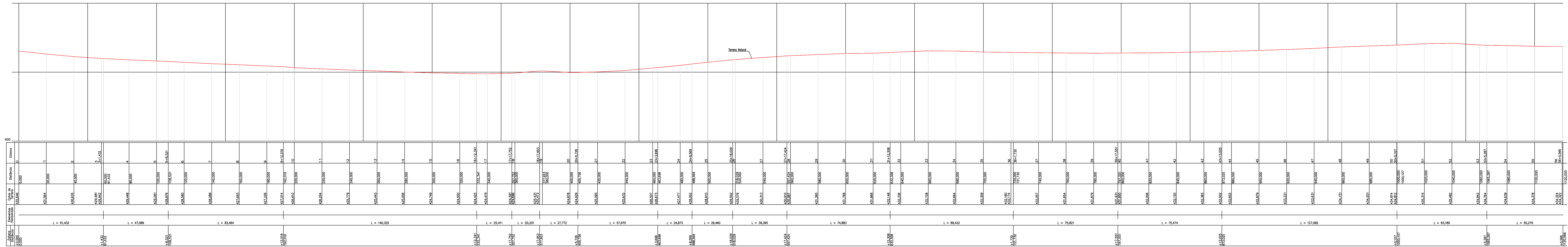
ÁREA TOTAL: **6.723,40m²**      ESCALA: **INDICADA**

CONTATO: **E-MAIL: amnoroste@amnoroste.org.br - TEL: (49)3344-1991**




IMPLANTAÇÃO - PLANTA PLANIALTIMÉTRICO  
Escala 1/1000

APROVAÇÃO/CARIMBO:	
	
PROJETO:	TOPOGRÁFICO
OBRA:	PAVIMENTAÇÃO ASFÁLTICA SOBRE LEITO NATURAL ACESSO COM. BARRA ESCONDIDA
ENDEREÇO:	ACESSO COMUNIDADE BARRA ESCONDIDA ÁREA RURAL - IRATI-SC
PROPRIETÁRIO:	ODIRLEI CARLOS BERGAMASCHI 023.737.599/00 - PREFEITURA MUNICIPAL DE IRATI - SC 2026.04.30 08:46:02 - 03'00"
RESPONSÁVEL TÉCNICO:	Engº Civil Amarildo M. Ribeiro - CREA-SC 156004-7
RESPONSÁVEL TÉCNICO:	Engº Eletricista Charlan Smaniotto Luzzatto - CREA-SC 127895-8
DESENHO CAD:	Elvetro Jesus Passini - CFT-0131130400
DESCRIÇÃO	IMPLANTAÇÃO - PLANTA PLANIALTIMÉTRICO PRANCHA: TOP.01/02
ÁREA TOTAL:	6.723,40m² ESCALA: INDICADA
CONTATO:	E-MAIL: amnoroste@amnoroste.org.br - TEL: (49)3344-1991



PERFIL LONGITUDINAL  
 TRECHO ESTRADA RURAL BARRA ESCONDIDA - IRATI/SC  
 ESCALAS H 1:1000 - V 1:500

APROVAÇÃO/CARIMBO:



PROJETO:	<b>TOPOGRÁFICO</b>	
OBRA:	<b>PAVIMENTAÇÃO ASFÁLTICA SOBRE LEITO NATURAL ACESSO COM. BARRA ESCONDIDA</b>	
ENDEREÇO:	ACESSO COMUNIDADE BARRA ESCONDIDA ÁREA RURAL - IRATI-SC	
PROPRIETÁRIO:	ODIRLEI CARLOS BERGAMASCHI;02373759900 2026.04-30 08:47:00 -03'00"	PREFEITURA MUNICIPAL DE IRATI - SC CNPJ: 05.860.230/0001-01
RESPONSÁVEL TÉCNICO:	Engº Civil Amarildo M. Ribeiro - CREA-SC 156004-7	
RESPONSÁVEL TÉCNICO:	JASON RIBEIRO R. Santa Helena, 400 81100-000 - Curitiba - PR CPF: 045.105.104/14 5902	Engº Civil Jaison R. dos Santos - CREA-SC 178513-5
RESPONSÁVEL TÉCNICO:	Engº Eletricista Charlan Smaniotto Luzzatto - CREA-SC 127895-8	
DESENHO CAD:	Elivroto Jesus Passini - CFT-0131130400	
DESCRIÇÃO	PERFIL LONGITUDINAL	PRANCHA: <b>TOP.02/02</b>
ÁREA TOTAL:	6.723,40m²	ESCALA: INDICADA
CONTATO:	E-MAIL: ammoreeste@ammoroeste.org.br - TEL: (49)3344-1991	