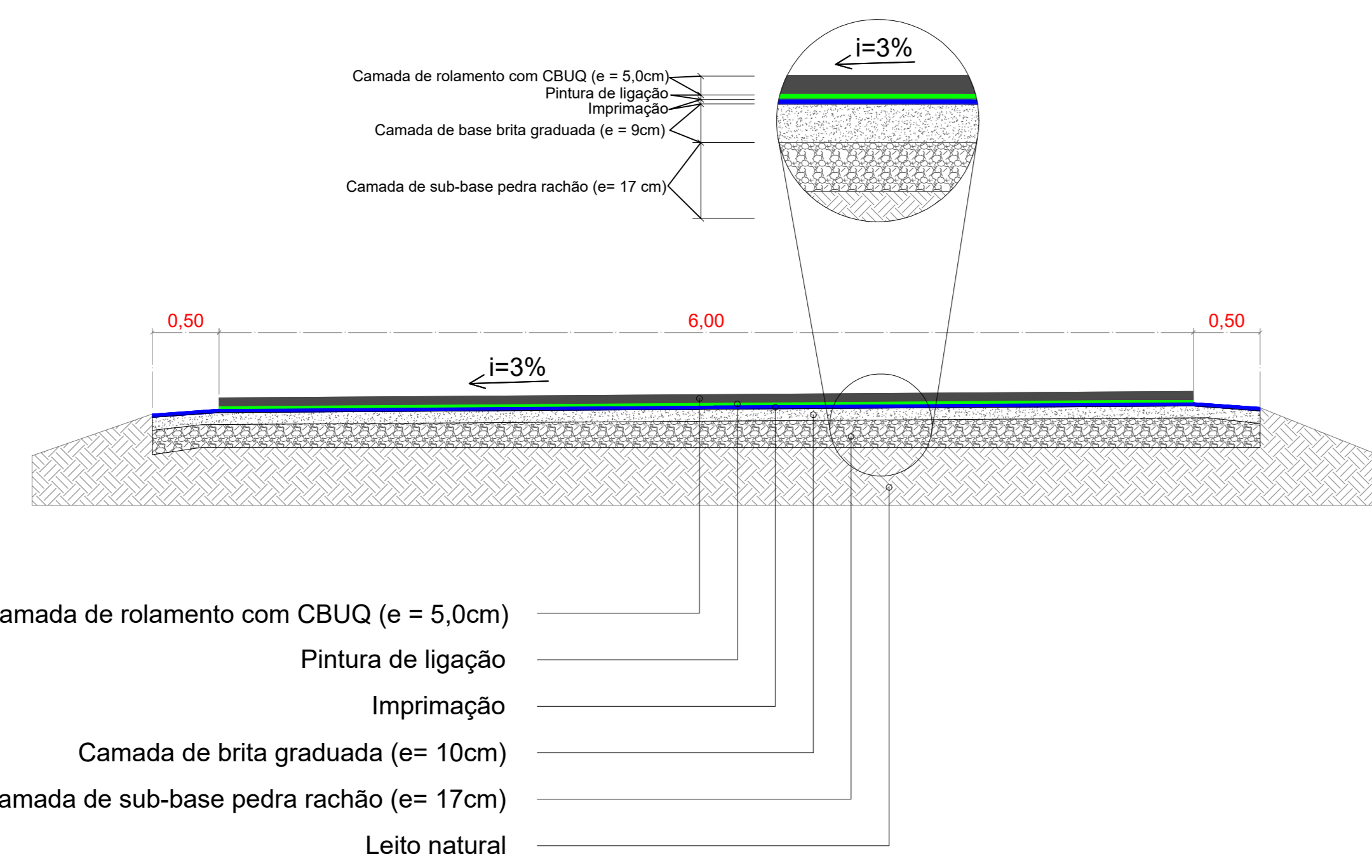
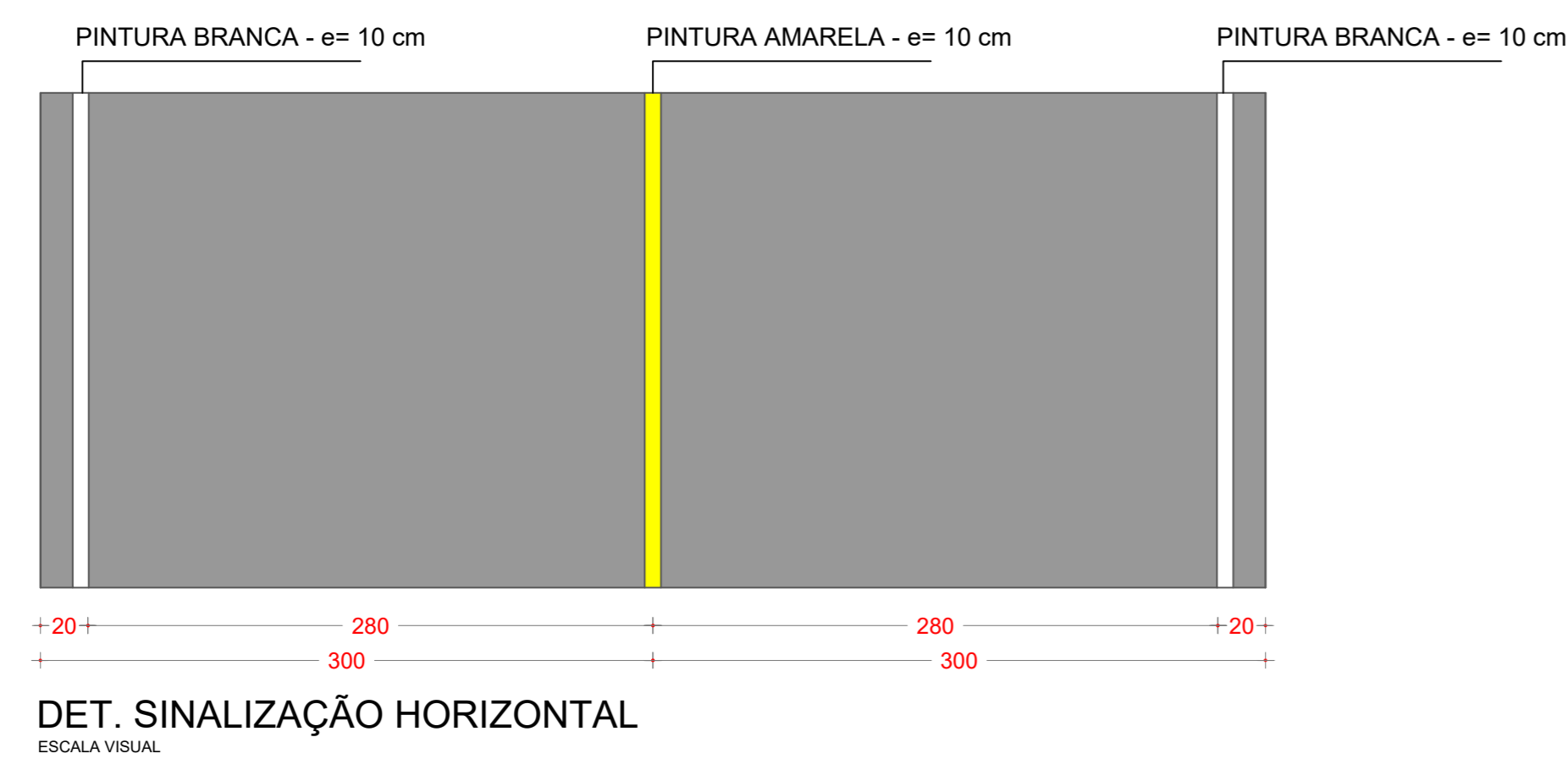






- CONVENÇÕES**
- Leito Estrada Existente
  - Bordo da Pavimentação da Pista
  - Tubo ø40mm Existente
  - + Poste de Energia Existente
  - Pintura Acrílica Amarela - e=10cm (continua)
  - Pintura Acrílica Amarela - e=10cm (tracejada)
  - Pavimentação com CBUQ, sobre Leito Natural, e= 5cm - Área = 7.075,00m<sup>2</sup>

**IMPLANTAÇÃO - PLANTA TÉCNICA**  
Escala 1/10000  
Área = 7.075,00m<sup>2</sup>



**CORTE AA**  
ESCALA VISUAL

APROVAÇÃO/CARIMBO:	
<b>AMNOROESTE</b> ASSOCIAÇÃO DOS MUNICÍPIOS DO NOROESTE DE SANTA CATARINA	
PROJETO:	<b>GEOMÉTRICO</b>
OBRA:	<b>PAVIMENTAÇÃO ASFÁLTICA SOBRE LEITO NATURAL ACESSO COM. LINHA JACUTINGA</b>
ENDEREÇO:	ACESSO COMUNIDADE LINHA JACUTINGA ÁREA RURAL - IRATI-SC
PROPRIETÁRIO:	ODRILEI CARLOS BERGANASCO/1602373759900 2026.04.30.16.28.08.-03/02/
RESPONSÁVEL TÉCNICO:	Eng <sup>o</sup> Civil Amarildo M. Ribeiro - CREA-SC 156004-7
RESPONSÁVEL TÉCNICO:	JASSON REZAN PREFEITO DE IRATI IRATI-SC
RESPONSÁVEL TÉCNICO:	SANTOS/104148 5902
RESPONSÁVEL TÉCNICO:	Eng <sup>o</sup> Civil Jaison R. dos Santos - CREA-SC 178513-5
RESPONSÁVEL TÉCNICO:	Eng <sup>o</sup> Eletricista Charlan Smaniotto Luzzatto - CREA-SC 127895-8
DESENHO CAD:	Eiveltro Jesus Passini - CFT-0131130400
DESCRIÇÃO	FRANCHA: <b>GEO.02/03</b>
ÁREA TOTAL:	7.075,00m <sup>2</sup>
ESCALA:	INDICADA
CONTATO:	E-MAIL: amnoroste@amnoroste.org.br - TEL: (49)3344-1991



LINHA SETE DE SETEMBRO

IMPLANTAÇÃO - PLANTA LAYOUT SATÉLITE  
Escala Visual

APROVAÇÃO/CARIMBO:


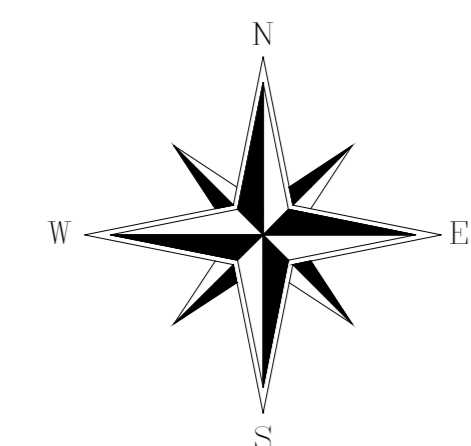


PROJETO:	<b>GEOMÉTRICO</b>	
OBRA:	PAVIMENTAÇÃO ASFÁLTICA SOBRE LEITO NATURAL ACESSO COM. LINHA JACUTINGA	
ENDEREÇO:	ACESSO COMUNIDADE LINHA JACUTINGA ÁREA RURAL - IRATI-SC	
PROPRIETÁRIO:	CIVIL CARLOS BERGMASCH 02373759900 - PREFEITURA MUNICIPAL DE IRATI - SC 2026.04.30 16:27:49 -03'00"	
RESPONSÁVEL TÉCNICO:	Engº Civil Amarildo M. Ribeiro - CREA-SC 156004-7	
RESPONSÁVEL TÉCNICO:	<small>JOSÉ ROBERTO</small> <small>2025</small> <small>2025.04.30 16:27:49 -03'00"</small> <small>9902</small> Engº Civil Jaison R. dos Santos - CREA-SC 178513-5	
RESPONSÁVEL TÉCNICO:	Engº Eletricista Charlan Smaniotto Luzzatto - CREA-SC 127895-8	
DESENHO CAD:	Elivélto Jesus Passini - CFT-0131130400	
DESCRIÇÃO	IMPLANTAÇÃO - PLANTA LAYOUT SATÉLITE	PRANCHA: <b>GEO.03/03</b>
ÁREA TOTAL:	7.075,00m²	ESCALA: INDICADA
CONTATO:	E-MAIL: amoroeste@amoroeste.org.br - TEL: (49)3344-1991	

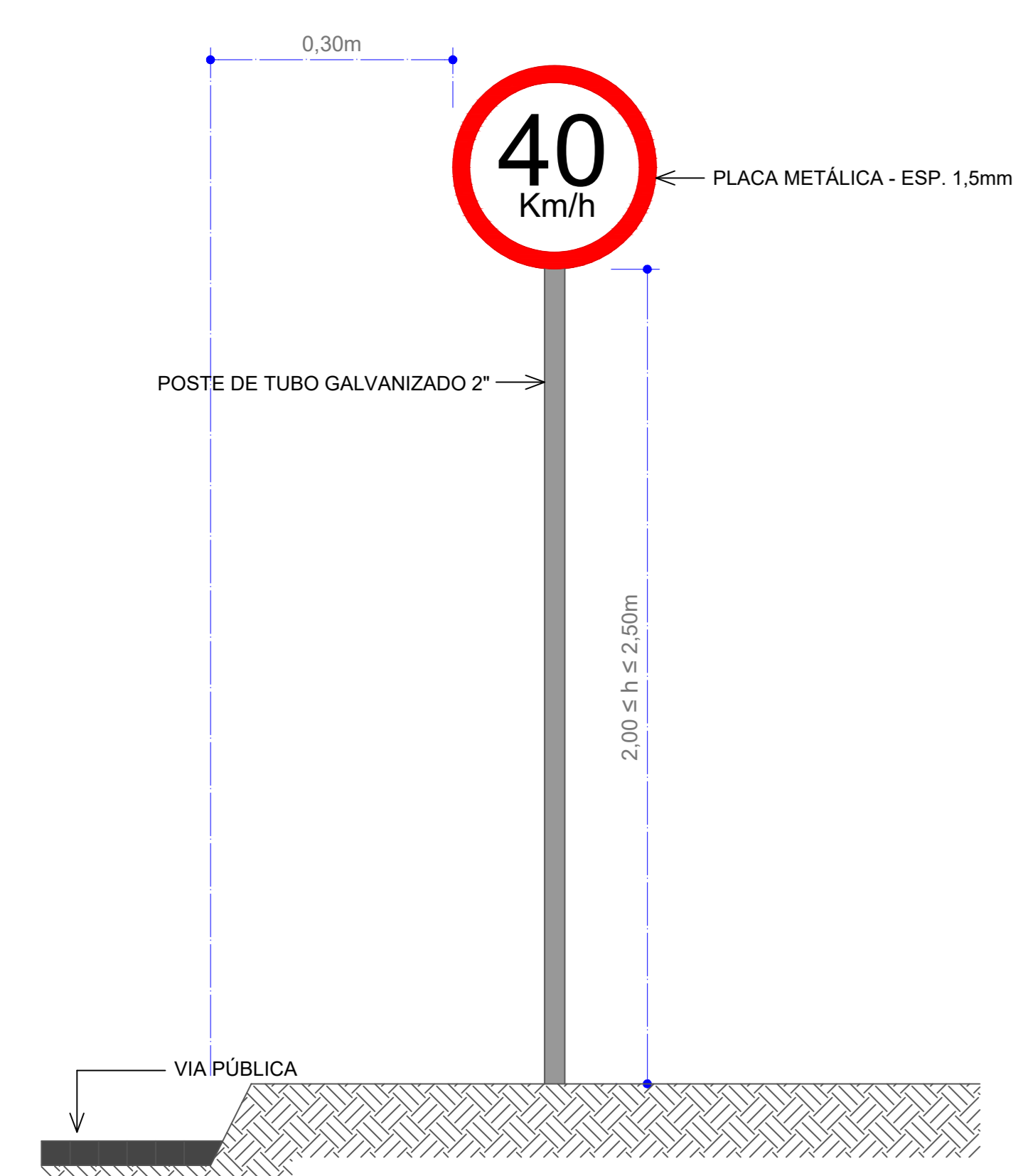
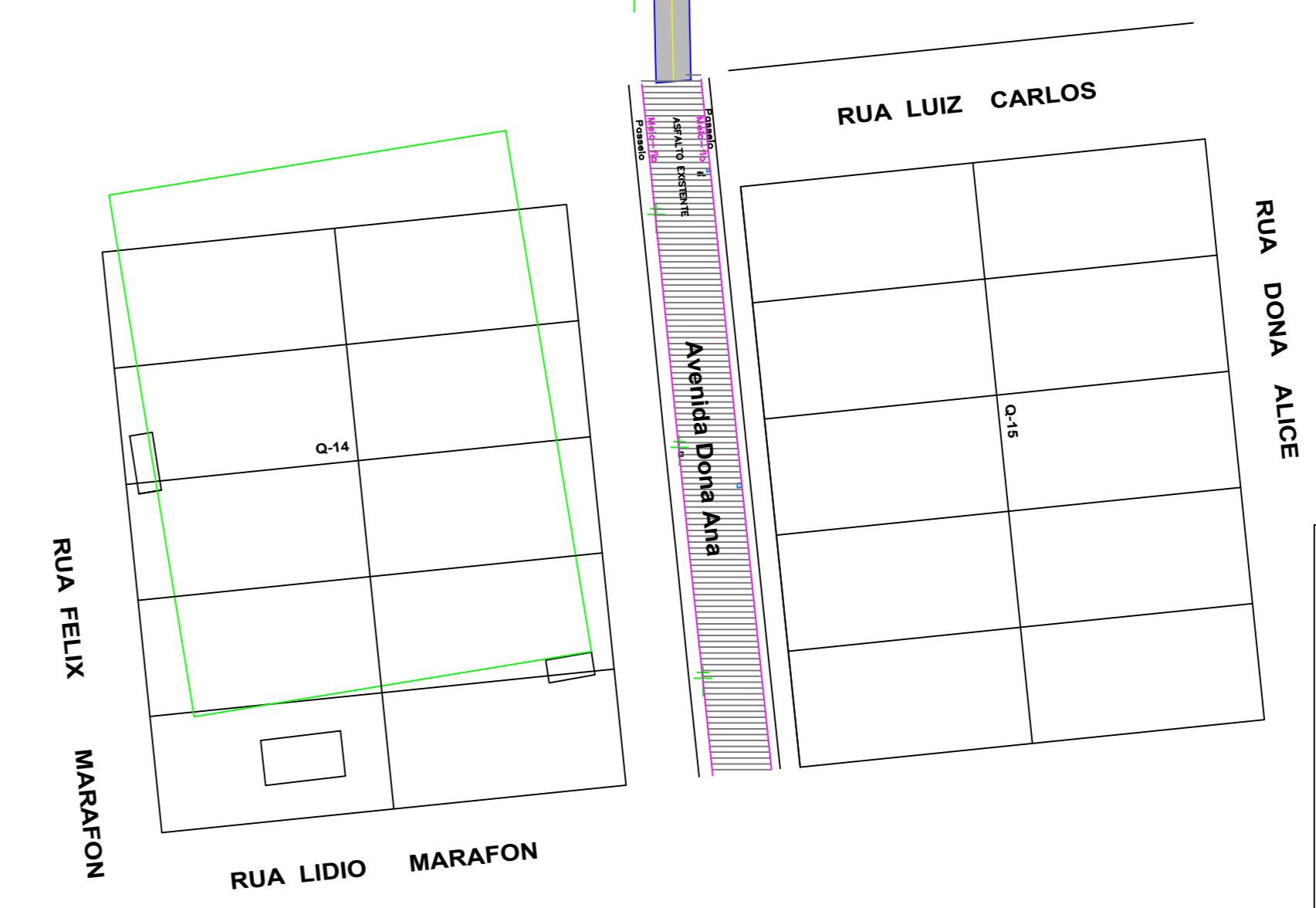
20/03/2025

CONVENÇÕES

- Placa R-1 - Parada Obrigatória
- Placa R-19 - Velocidade Máxima Permitida 40 km/h



IMPLANTAÇÃO - PLANTA SINALIZAÇÃO VIÁRIA  
Escala 1/1000



DET. INSTAL. PLACA DE SINALIZAÇÃO  
ESCALA VISUAL



DETALHE PLACA R-19  
ESCALA

R-19: Velocidade Máxima Permitida			
Forma	Cor		
Circular	Fundo	Branca	
	Orla	Vermelha	
	Letras	Preta	
Via	Diâmetro (m)	Tarja (m)	Orla (m)
Urbana	0,50	0,075	0,075



DETALHE PLACA R-1  
ESCALA

R-1: Parada Obrigatória			
Forma	Cor		
Octogonal	Fundo	Vermelha	
	Símbolo	Branca	
	Orla interna	Branca	
	Orla externa	Vermelha	
	Letras	Branca	
Via	Lado (m)	Orla int. (m)	Orla ext. (m)
Urbana	0,35	0,028	0,014

APROVAÇÃO/CARIMBO:

PROJETO: **SINALIZAÇÃO VIÁRIA**

OBRA: **PAVIMENTAÇÃO ASFÁLTICA SOBRE LEITO NATURAL ACESSO COM. LINHA JACUTINGA**

ENDEREÇO: **ACESSO COMUNIDADE LINHA JACUTINGA ÁREA RURAL - IRATI-SC**

PROPRIETÁRIO: **ODIRLI CARLOS** (BRIGADAMAC/04.03.13.1359900) | **PREFEITURA MUNICIPAL DE IRATI - SC** (CNPJ: 05.960.230/0001-91)

RESPONSÁVEL TÉCNICO: **Engº Civil Amarildo M. Ribeiro - CREA-SC 156004-7**

RESPONSÁVEL TÉCNICO COORDENADOR: **JASSON WISIAN** (Instituto de Normas Técnicas - 02044-000-0000) | **SANTOS 1019414-5922** | **Engº Civil Jaison R. dos Santos - CREA-SC 178513-5** (SANTOS/1341-4330-0000)


RESPONSÁVEL TÉCNICO: **Engº Eletricista Charlan Smaniotto Luzzatto - CREA-SC 127895-8**

DESENHO CAD: **Eliveltro Jesus Passini - CFT-0131130400**

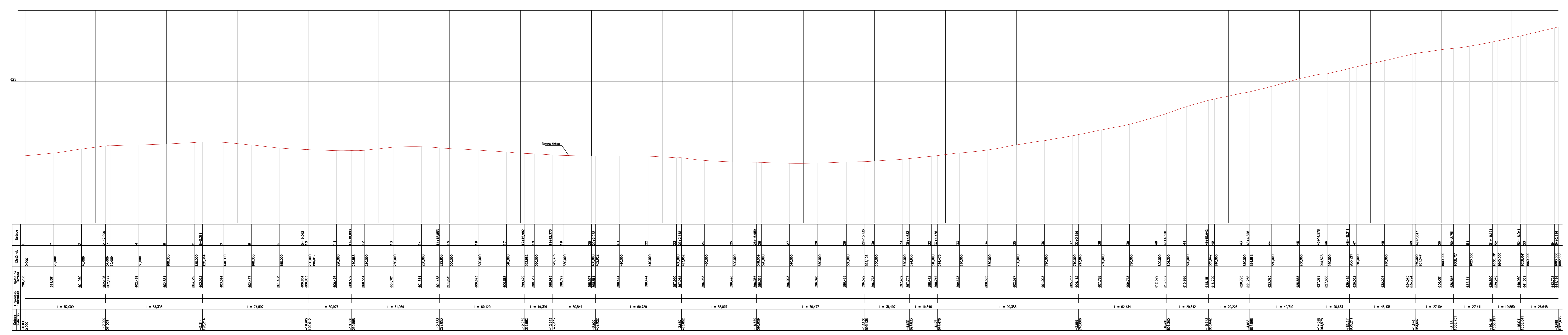
DESCRIÇÃO: **IMPLANTAÇÃO - PLANTA SINALIZAÇÃO VIÁRIA** | PRANCHA: **SV.01/01**

ÁREA TOTAL: **7,075,00m²** | ESCALA: **INDICADA**

CONTATO: **E-MAIL: amnoroste@amnoroste.org.br - TEL: (49)3344-1991**




IMPLANTAÇÃO - PLANTA PLANIALTIMÉTRICO  
Escala 1/1000



PERFIL LONGITUDINAL  
ESTRADA MUNICIPAL SETE SETEMBRO - JACUTINGA  
ESCALAS H 1:1250 - V 1:500

APROVAÇÃO/CARIMBO:



PROJETO: **TOPOGRÁFICO**

OBRA: **PAVIMENTAÇÃO ASFÁLTICA SOBRE LEITO NATURAL ACESSO COM. LINHA JACUTINGA**

ENDEREÇO: **ACESSO COMUNIDADE LINHA JACUTINGA - ÁREA RURAL - IRATI-SC**

PROPRIETÁRIO: **DOMÉLIO CARLOS BERGLAMASCHI 02373759900 - PREFEITURA MUNICIPAL DE IRATI - SC**  
CNPJ: 05.960.230/0001-01

RESPONSÁVEL TÉCNICO: **Engº Civil Amarildo M. Ribeiro - CREA-SC 156004-7**

RESPONSÁVEL TÉCNICO: **Engº Civil Jaison R. dos Santos - CREA-SC 178513-5**

RESPONSÁVEL TÉCNICO: **Engº Eletricista Charlan Smanotto Luzzatto - CREA-SC 127895-8**

DESENHO CAD: **Eliverto Jesus Passini - CFT-0131130400**

DESCRIÇÃO: **IMPLANTAÇÃO - PLANTA PLANIALTIMÉTRICO** PRANCHA: **TOP.01/01**

ÁREA TOTAL: **7.075,00m²** ESCALA: **INDICADA**

CONTATO: **E-MAIL: amnoroste@amnoroste.org.br - TEL: (49)3344-1991**