








DEMOLIÇÕES
ESC 1_200

Legenda:

-  Remoção da pavimentação existente para aproveitamento e uso posterior pela secretaria de obras do município
-  Demolição da pavimentação existente
-  Demolição de abriço em alvenaria
-  Prédio existente a ser reformado
-  Demolição da mureta, pilares e tela de cercamento
-  Instalação do fechamento com reaproveitamento do cercamento à ser removido
-  Remoção das árvores demarcadas

ÁREAS DE DEMOLIÇÃO:

Demolição da pavimentação = 451,53m²
 Demolição do meio-fio = 163,90m²
 Remoção da cerca existente = 106,52m²
 Remoção das muretas existentes = perímetro de 113,17m



	PREFEITURA MUNICIPAL DE TAQUARA <small>RUA TRISTÃO MONTEIRO, 1278, CENTRO - TAQUARA/RS, CEP - 95600-000. FONE (051) 3541-9200</small>		
	LOCAL: RUA OSWALDO DE SOUZA, BAIRRO EMPRESA, TAQUARA		
<small>ARQ.: GABRIELA BINSFELD - CAU/RS A312.615-3</small>		<small>PREFEITURA MUNICIPAL DE TAQUARA</small>	
ESPECIFICAÇÕES:		DESENHO:	
SITOLOCALIZAÇÃO		ARQ. GABRIELA BINSFELD	
DATA: <small>MARÇO/2026</small>	ESCALA: <small>INDICADA</small>	ÁREA TOTAL: <small>----</small>	PRANCHA: <small>02/15</small>